

## Radrouten -Tipps

Finden auch Sie auf dem Donauradweg wunderbare Raderlebnisse auf beiden Seiten der bedeutendsten Wasserstraße.

Entfernungen: Grein – 30 km  
Melk – 17 km  
Spitz - 30 km  
Weißkirchen – 35 km  
Dürnstein – 45 km  
Krems - 50 km



Sie können Radausflüge mit dem Schiff, der Donauuferbahn und dem Radtramper kombinieren. Fähren gibt es in Spitz, Weißkirchen und Dürnstein. Donaubrücken in Grein, Persenbeug, Pöchlarn, Melk, Krems.

---

### Nibelungenstadt Pöchlarn und Stift Melk - 35 km

Pöchlarn: Geburtshaus des bekannten Malers Oskar Kokoschka

Melk: Nehmen Sie sich genug Zeit für das barocke Stiftsjuwel!

### Durch den Strudengau - 70 km

Das ist nach Meinung unserer Gäste eine der schönsten Touren.

Zwischen Ybbs/Persenbeug und Grein den Radweg am südlichen, schattigen Ufer benutzen.

Softversion: nach Grein mit dem Radtramper,

Abfahrt Marbach Busstation Volksschule/Prangerplatz 09:32 Uhr

Tipp: Burg Grein mit Schifffahrtsmuseum und ältestes, kleinstes Theater.

### Durch den Strudengau bis Melk - 95 km

Nach Grein wieder am südlichen Ufer. Rückfahrt über Ybbs, Krummnußbaum, Pöchlarn, Melk. Bei Melk übers Kraftwerk ans nördliche Ufer wechseln und am Donauradweg zurück nach Marbach.

### Für Langschläfer - 45 km

Um 11:00 Uhr mit dem Schiff von Melk nach Spitz.

(Schiffstation für Linienschifffahrt im Altarm)

Alternativ: Mit dem Fahrrad nach Spitz und dann mit dem letzten Schiff (ca. 17:00 Uhr) wieder bergwärts nach Melk (18:40 Uhr). Ab Melk sind es dann per Fahrrad noch etwa 17 km nach Marbach.

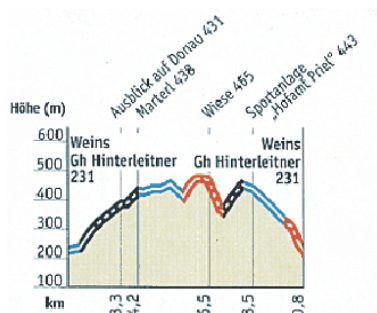
### Die Schlösser-Tour - 45 km

Per Radtaxi nach Maria Taferl. Hügelig geht es zum Schloss Artstetten und von dort weiter nach Leiben. Vom Schloss Leiben geht es durch das Weintal nach Weitenegg, wo Sie eine tolle Bademöglichkeit vorfinden.

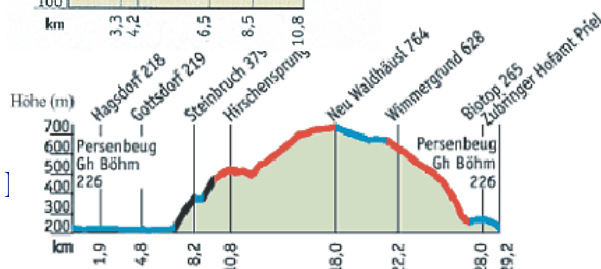
Tipp: Schloss Artstetten, die letzte Ruhestätte des Kronprinzen Franz Ferdinand mit einer Ausstellung über die Habsburger. Europaschloss Leiben mit einer Ausstellung über Traktoren und Landwirtschaftstechnik.



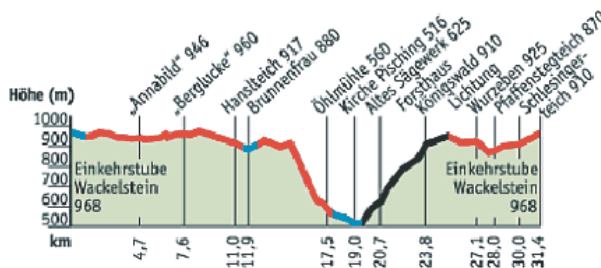
selektiver Rundkurs für geübte Biker mit anspruchsvollen Anstiegen und tollen Downhill-Passagen. Start beim Gasthof! Einstieg in Persenbeug.



Mühlberg-Strecke: ⌘ 10,8 km, 389 Höhenmeter, Asphalt 5,5 km, Forststrassen/ Schotterwege 5,3km, durch Verbindungsstrecke mit Kaiser-Strecke und Sulzberg-Strecke kombinierbar. Start beim Gasthof! Einstieg in Weins.



Sulzberg-Strecke: ⌘ Länge: 29,2 km, 625 Höhenmeter, Gelände: Asphalt 8,4km, Forststrassen / Schotterwege 20,8 km, Start beim Gasthof! Einstieg in



Ysperklamm-Strecke: ⊗ Länge: 31,4 km, 684 Höhenmeter, Gelände: Asphalt 6,9 km, Forststrassen/ Schotterwege 24,5 km, Ausgangspunkt Einkehrstube Wackelstein, Bärnkopf. Einstieg in Pisching bei der Kirche möglich.

## Fahrradgarage

Ihr Zimmerschlüssel sperrt auch die Fahrradgarage.

## Für Ihr Fahrrad

Waschplatz neben der Fahrradgarage,  
spezielles Fahrradwerkzeug auf Anfrage,  
Fahrradpumpe, Flickzeug und Montageständer.

## Für Sie als Radfahrer

Anleitung zum Dehnen Ihrer Muskeln.  
Trocknungs-Service für nasse Kleidung.  
Verbandszeug für leichte Verletzungen.

## Leihräder

Pro Tag: € 12.-  
Halber Tag: € 7.-

## Im Ort

Fahrradfachgeschäft, Reparaturwerkstätte



## Schlechtwetterprogramm (für Radler ohne PKW)

Bus: Ybbs - Hallenbad und Fahrradmuseum  
Pöchlarn - Kokoschka Ausstellung und Geburtshaus  
Maria Taferl - Mechanische Krippe und Schatzkammer  
Artstetten - Museum im Schloss und Kaisergruft  
Melk - Besichtigung Stift und Stadt

Bahn/Schiff: Tagesausflug in die Wachau

Reisebüro: Rundfahrt und Besichtigung der Stadt Wien (1x wöchentlich)